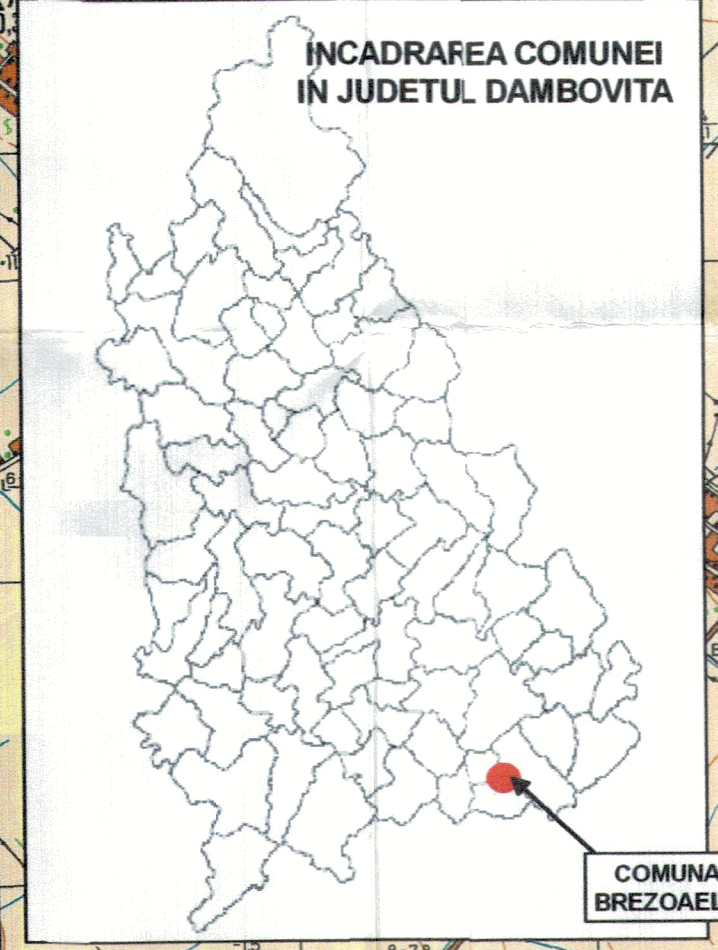
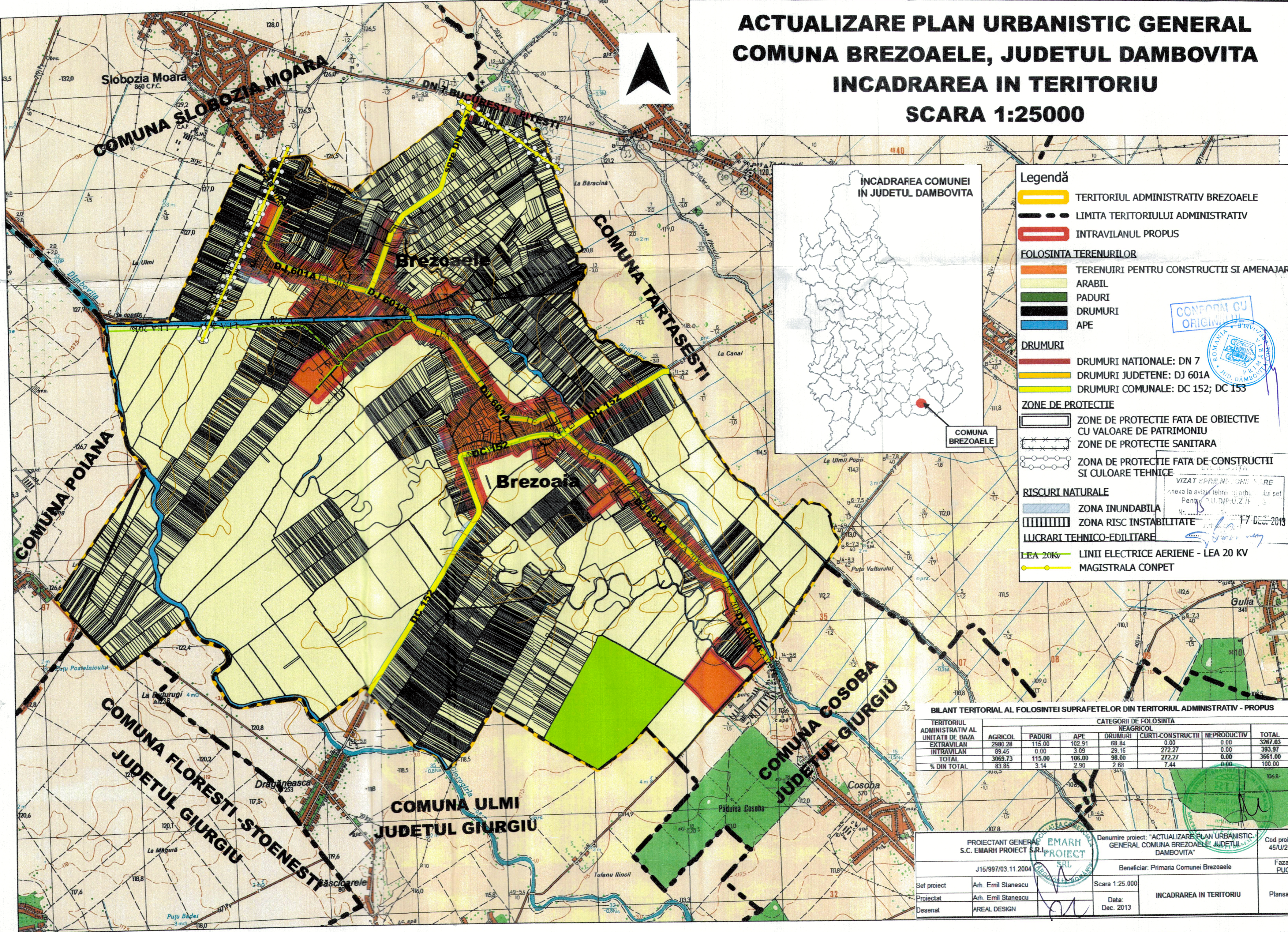



ACTUALIZARE PLAN URBANISTIC GENERAL COMUNA BREZOAELE, JUDEȚUL DAMBOVITA INCADRAREA IN TERITORIU SCARA 1:25000



Legendă

- TERITORIUL ADMINISTRATIV BREZOAELLE
- LIMITA TERITORIULUI ADMINISTRATIV
- INTRAVILANUL PROPUȘ

FOLOSINTA TERENURILOR

- TERENURI PENTRU CONSTRUCTII SI AMENAJARI
- ARABIL
- PADURI
- DRUMURI
- APE

DRUMURI

- DRUMURI NATIONALE: DN 7
- DRUMURI JUDEȚENE: DJ 601A
- DRUMURI COMUNALE: DC 152; DC 153

ZONE DE PROTECTIE

- ZONE DE PROTECTIE FATA DE OBIECTIVE CU VALOARE DE PATRIMONIUL
- ZONE DE PROTECTIE SANITARA
- ZONA DE PROTECTIE FATA DE CONSTRUCTII SI CULOARE TEHNICE

RISURI NATURALE

- ZONA INUNDABILA
- ZONA RISC INSTABILITATE

LUCRARI TEHNICO-EDILITARE

- LEA 20KV - LINII ELECTRICE AERIENE - LEA 20 KV
- MAGISTRALA COMPET

CONFORM CU ORIGINALUL

VIZAT SI REVISITAT
 anexa la avizul tehnic si urbanistic nr. 17/18 Dec. 2013
 Nr. 17/18 Dec. 2013

BILANT TERITORIAL AL FOLOSINTEI SUPRAFETELOR DIN TERITORIUL ADMINISTRATIV - PROPUȘ

TERITORIUL ADMINISTRATIV AL UNITATI DE BAZA	CATEGORII DE FOLOSINTA NEAGRICOL						TOTAL
	AGRICOL	PADURI	APE	DRUMURI	CURTI-CONSTRUCTII	NEPRODUCTIV	
EXTRAVILAN	2980.28	115.00	102.91	68.84	0.00	0.00	3267.03
INTRAVILAN	89.45	0.00	3.09	29.16	272.27	0.00	393.97
TOTAL	3069.73	115.00	106.00	98.00	272.27	0.00	3661.00
% DIN TOTAL	83.85	3.14	2.90	2.68	7.44	0.00	100.00

PROIECTANT GENERAL S.C. EMARH PROIECT S.R.L.	Denumire proiect: "ACTUALIZARE PLAN URBANISTIC GENERAL COMUNA BREZOAELLE JUDEȚUL DAMBOVITA"	Cod proiect: 45/U/2013
J15/997/03.11.2004	Beneficiar: Primaria Comunei Brezoele	Faza: PUG
Sef proiect Arh. Emil Stanescu	Scara 1:25.000	INCADRAREA IN TERITORIU Plansa 1/5
Proiectat Arh. Emil Stanescu	Data: Dec. 2013	
Desenat AREAL DESIGN		